

СОГЛАСОВАНО:

Председатель Местной общественной организации ветеранов (инвалидов) войны, труда, Вооружённых Сил и правоохранительных органов Кировского района

Т.В.Кононова

«     »     20     г.



УТВЕРЖДАЮ:

заведующий МАДОУ ЦРР

детский сад № 103 «Родники»

С.В.Прошлецова

Приказ № 026-ОД от

21 марта 2024 г.

## ПАСПОРТ

доступности МАДОУ ЦРР детский сад № 103 «Родники»  
и предоставляемых на нем услуг

№ 1

« 21 » марта 2024 года

### 1. Общие сведения об объекте

- 1.1. **Вид (наименование) объекта:** дошкольное образовательное учреждение
- 1.2. **Полный почтовый адрес объекта:** 620072, г. Екатеринбург, ул. Новгородцевой, 3а
- 1.3. **Сведения о размещении объекта:**  
отдельно стоящее здание (количество этажей) 2 , 2882 кв. м,  
наличие прилегающего земельного участка (да/нет), 11182 кв. м.
- 1.4. **Год постройки здания 1987** , последнего капитального ремонта – не осуществлялось.
- 1.5. **Дата предстоящих плановых ремонтных работ:**  
текущего – нет, капитального – нет.
- 1.6. **Сведения об организации, расположенной на объекте**
  - 1.6.1. **Наименование организации:**  
*полное наименование* (по учредительным документам): Муниципальное автономное дошкольное образовательное учреждение Центр развития ребенка детский сад № 103 «Родники»  
*сокращенное наименование* (по учредительным документам): МАДОУ ЦРР детский сад № 103 «Родники»
  - 1.6.2. **Юридический адрес организации, телефон, электронная почта:**  
620072, г. Екатеринбург, ул. Новгородцевой, 3а, 8(343)347-74-00, mdou103@eduekb.ru
  - 1.6.3. **Основание для пользования объектом:** оперативное управление.
  - 1.6.4. **Форма собственности объекта:** государственная
  - 1.6.5. **Вышестоящая организация (наименование):**  
Департамент образования Администрации города Екатеринбурга
  - 1.6.6. **Юридический адрес вышестоящей организации, телефон, электронная почта:**  
620014, г. Екатеринбург, проспект Ленина, 24а, 5 этаж, +7 (343) 304-12-51; eduekb@ekadm.ru.

### 2. Характеристика деятельности организации на объекте

- 2.1. **Сфера деятельности:** дошкольное образование
- 2.2. **Категории обслуживаемого населения по возрасту (дети, взрослые, все возрастные категории):** в возрасте от 2 месяцев до прекращения образовательных отношений при возможности организации в Учреждении режима дня, соответствующего анатомо-физиологическим особенностям каждой возрастной группы.
- 2.3. **Категории обслуживаемых инвалидов** (инвалиды, передвигающиеся на креслах-колясках, инвалиды с нарушением опорно-двигательного аппарата, инвалиды с нарушением зрения, инвалиды с нарушением слуха, инвалиды с умственными нарушениями):
- 2.4. **Виды услуг:** Образовательная деятельность по основной образовательной программе и программам дополнительного образования.
- 2.5. **Форма оказания услуг:** на объекте
- 2.6. **Плановая мощность:**  
Посещаемость – 274; вместимость – 296.

2.7. Участие в исполнении индивидуальной программы реабилитации или абилитации инвалида (ребенка-инвалида) (да/нет): нет.

### 3. Состояние доступности объекта и предоставляемых на нем услуг

#### 3.1. Путь следования к объекту пассажирским транспортом:

автобус № 49 остановка «Развилки»;

автобусы: №№ 61, 80 остановка «Сыромолотова»

трамвай: №№ 8, 12, 13, 15, 23 остановка «Новгородцевой»,

наличие адаптированного пассажирского транспорта к объекту: нет.

#### 3.2. Путь к объекту от ближайшей остановки пассажирского транспорта:

3.2.1. Расстояние до объекта от остановки транспорта – 420 метров.

3.2.2. Время движения (пешком) – 5 минут.

3.2.3. Наличие выделенного от проезжей части пешеходного пути (да/нет) – да.

3.2.4. Перекрестки (нерегулируемые, регулируемые, регулируемые со звуковой сигнализацией, таймером, нет): перекрестки не регулируемые.

3.2.5. Информация на пути следования к объекту (акустическая, тактильная, визуальная, нет) – нет.

3.2.6. Перепады высоты на пути (съезды с тротуара) (нет/есть (описать)) – тротуары на пути следования к Учреждению имеют бордюрный камень без понижения. Асфальтовое покрытие местами разбито;

Их обустройство для инвалидов, передвигающихся на креслах-колясках (нет/есть (описать)): нет, тротуары не приспособлены для самостоятельного передвижения инвалидов на коляске.

#### 3.3. Организация доступности объекта и предоставляемых на нем услуг для инвалидов<sup>1</sup>:

| № строки | Категория инвалидов (вид нарушения)                                  | Вариант организации доступности объекта и предоставляемых на нем услуг <sup>2</sup> |
|----------|--|---|
| 1.       | Все категории инвалидов и маломобильных групп населения <sup>3</sup> | нет   |
| 2.       | в том числе инвалиды:  |   |
| 3.       | передвигающиеся на креслах-колясках                                  | нет   |
| 4.       | с нарушением опорно-двигательного аппарата                           | нет   |
| 5.       | с нарушением зрения  | ДУ  |
| 6.       | с нарушением слуха   | ДУ  |
| 7.       | с умственными нарушениями  | ДУ  |

<sup>1</sup> С учетом СП 35-101-2001, СП 31-102-99

<sup>2</sup> Указывается один из вариантов:

«А» (доступность всех зон и помещений (универсальная);

«Б» (специально выделенные для инвалидов участки и помещения);

«ДУ» (дополнительная помощь сотрудника, услуги на дому, дистанционно);

«Нет» ((не организована доступность)

<sup>3</sup> Указывается худший из вариантов ответа.

### 3.4. Состояние доступности основных структурно-функциональных зон объекта

| № строки | Основные структурно функциональные зоны объекта              | Состояние доступности объекта для основных категорий инвалидов <sup>4</sup> |  |                                   |                                      |  |   |
|----------|--|---|--|-----------------------------------|--------------------------------------|--|---|
|          |  | К<br>(для<br>передвигающихся<br>на креслах-<br>колясках)                    | О<br>(с<br>нарушениями<br>опорно<br>двигательного<br>аппарата) | С<br>(с<br>нарушениями<br>зрения) | Г<br>(с<br>нарушениям<br>и<br>слуха) | У<br>(с<br>умственными<br>нарушениями) | Для всех категорий<br>маломобильных групп<br>населения <sup>5</sup> |
| 1.       | Территория, прилегающая к зданию (участок)                   | ДЧ  | ДЧ   | ДЧ                                | ДЧ                                   | ДЧ                                     | ДЧ  |
| 2.       | Вход (входы) в здание  | ДЧ  | ДЧ   | ДЧ                                | ДЧ                                   | ДЧ                                     | ДЧ  |
| 3.       | Путь (пути) движения внутри здания, включая пути эвакуации   | НЕТ   | НЕТ  | ДУ                                | ДУ                                   | ДЧ                                     | ДУ  |
| 4.       | Зона целевого назначения здания (целевого посещения объекта) | НЕТ   | ДУ   | ДУ                                | ДУ                                   | ДУ                                     | НЕТ   |
| 5.       | Санитарно-гигиенические помещения                            | НЕТ   | ДЧ   | ДУ                                | ДУ                                   | ДУ                                     | НЕТ   |
| 6.       | Система информации и связи (на всех зонах)                   | НЕТ   | ДУ   | ДУ                                | ДУ                                   | ДУ                                     | ДУ  |
| 7.       | Пути движения к объекту (от остановки транспорта)            | ДЧ  | ДЧ   | ДЧ                                | ДЧ                                   | ДЧ                                     | ДЧ  |
| 8.       | Все зоны и участки <sup>5</sup>                              | НЕТ   | НЕТ  | ДУ                                | ДУ                                   | ДУ                                     | НЕТ   |

**3.5. ИТОГОВОЕ ЗАКЛЮЧЕНИЕ о состоянии доступности объекта и предоставляемых на нем услуг:** объект социальной инфраструктуры доступен частично для инвалидов с умственными нарушениями, условно доступен для инвалидов по зрению и слуху, для инвалидов, передвигающихся на креслах-колясках, для инвалидов с нарушениями опорно-двигательного аппарата.

<sup>4</sup> Указывается:

ДП – доступно полностью (доступность для всех категорий инвалидов и других маломобильных групп населения);

ДЧ – доступно частично (достигаемость мест целевого назначения для отдельных категорий инвалидов);

ДУ – доступно условно (организация помощи сотрудникам организации или иной альтернативной формы обслуживания (на дому, дистанционно, иное));

НЕТ – недоступно (не предназначен для посещения инвалидами и другими маломобильными группами населения)

<sup>5</sup> Указывается худший вариант ответа.

#### 4. Управленческое решение

##### 4.1. Рекомендации по адаптации основных структурно-функциональных зон объекта:

| Номер строки | Основные структурнофункциональные зоны объекта               | Рекомендации по адаптации объекта (вид работы) <sup>6</sup>  |  |   |  |
|--------------|--|--|--|---|--|
|              |  | не нуждается (доступ обеспечен)  | ремонт (текущий, капитальный), оснащение оборудованием | индивидуальное решение с техническими средствами реабилитации | технические решения невозможны - организация альтернативной формы обслуживания |
| 1.           | Территория, прилегающая к зданию (участок)                   | Не нуждается   |  | -   | -  |
| 2.           | Вход (входы) в здание  | Оборудован кнопкой вызова для инвалидов-колясочников; Установлен пандус; На главном входе установлена тактильная табличка Брайля |  | -   | -  |
| 3.           | Путь (пути) движения внутри здания, включая пути эвакуации   | Нанесена контрастная разметка на ступеньки лестничных маршей   | -  | -   | -  |
| 4.           | Зона целевого назначения здания (целевого посещения объекта) | -  | -  | -   | Организация помощи сотрудниками учреждения                                     |
| 5.           | Санитарно-гигиенические помещения                            | Установлены настенные поручни в туалетах   | -  | -   | -  |
| 6.           | Система информации и связи (на всех зонах)                   | -  | Оформление информационных стендов                      | -   | -  |
| 7.           | Пути движения к объекту (от остановки транспорта)            | -  | -  | -   | Организация помощи сотрудниками учреждения                                     |
| 8.           | Все зоны и участки   |  |  |   |  |


<sup>6</sup> Указываются конкретные рекомендации по каждой структурно-функциональной зоне





4.2. Период проведения работ: в рамках исполнения (указать наименование программы или плана мероприятий по адаптации основных структурно-функциональных зон объекта): **нет**

4.3. Ожидаемый результат (по состоянию доступности объекта) после выполнения работ по адаптации основных структурно-функциональных зон объекта: **нет**

5. Паспорт доступности объекта социальной инфраструктуры и предоставляемых на нем услуг (далее - Паспорт доступности объекта) разработан комиссией по проведению обследования и паспортизации объекта социальной инфраструктуры и предоставляемых на нем услуг (далее - Комиссия):

Председатель Комиссии:  / С.В.Прошлецова, заведующий  
(подпись) (Ф.И.О.)

Члены Комиссии:  / Е.А.Немтина, зам.заведующего по АХЧ  
(подпись) (Ф.И.О.)

 / Л.Н.Симонова, старший воспитатель  
(подпись) (Ф.И.О.)

6. Копия Паспорта доступности объекта направлена \_\_\_\_\_  
(дата)

в **Управление социальной политики № 24 по Кировскому району города  
Екатеринбурга**

(наименование территориального исполнительного органа государственной власти Свердловской области – управление социальной политики

Министерства социальной политики Свердловской области)

для размещения информации о состоянии доступности объекта социальной инфраструктуры и предоставляемых на нем услуг для инвалидов и других маломобильных групп населения Свердловской области в автоматизированной информационной системе «Доступная среда Свердловской области» в информационно-телекоммуникационной сети «Интернет».

ДОКУМЕНТ ПОДПИСАН  
ЭЛЕКТРОННОЙ ПОДПИСЬЮ

СВЕДЕНИЯ О СЕРТИФИКАТЕ ЭП

Сертификат 298758671356317544631232521185682992068791923289

Владелец Прошлецова Светлана Викторовна

Действителен с 30.01.2024 по 29.01.2025